



Comune di Bregaglia

Dopo la distruzione causata dalla
frana del Pizzo Cengalo:

Ripristino del sentiero escursionistico Bondo – Capanna Sciora

Sostenete un progetto spettacolare ed
ecologicamente sostenibile!



Vista dalla Capanna Sciora sui depositi della frana in Val Bondasca

La distruzione del sentiero esistente a causa della frana del Cengalo

La grande frana del Cengalo del 23 agosto 2017 ha seppellito la Val Bondasca e l'ha resa inaccessibile. C'è il rischio di ulteriori frane. A causa della calamità naturale, l'accesso alla Capanna Sciora dalla Val Bondasca è impossibile dal 2017. Il sentiero escursionistico da Bondo alla Capanna Sciora è stato eliminato dalla rete sentieristica, il sentiero dall'Albigna attraverso il Passo Cacciabella è stato chiuso per motivi di sicurezza fino a nuovo avviso e il Viale come collegamento diretto tra la Capanna Sciora e la Capanna Sasc Furä ha dovuto essere definitivamente eliminato dalla rete sentieristica già nel 2011. Questo limita fortemente le opportunità turistiche per escursionisti ed alpinisti nella regione. Il suggestivo Sentiero Alpino Bregaglia (Maloja – Capanna Forno – Capanna Albigna – Capanna Sciora – Bondo) non esiste più a causa dell'eliminazione degli importanti tratti Albigna – Sciora e Sciora – Bondo.



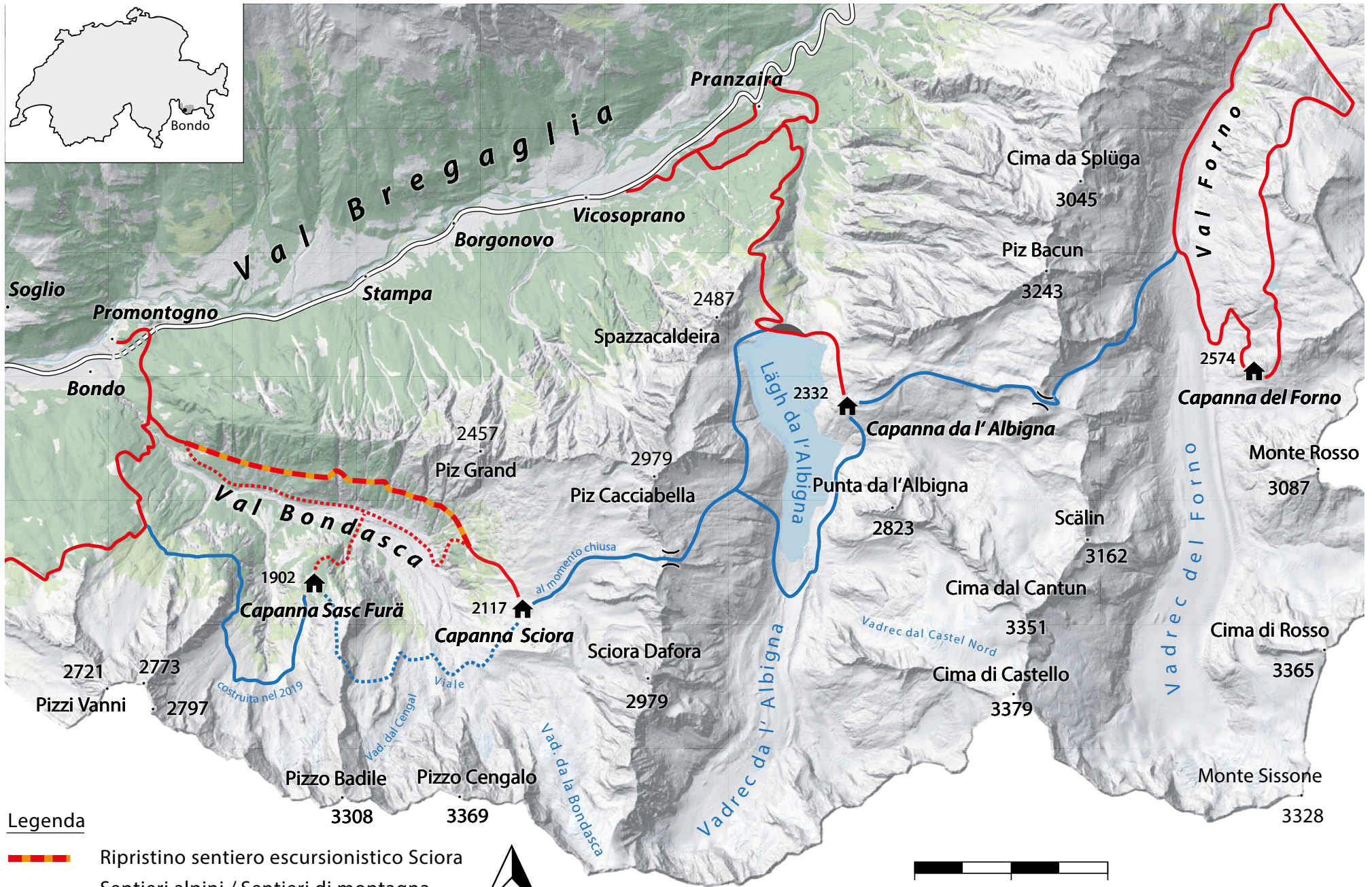
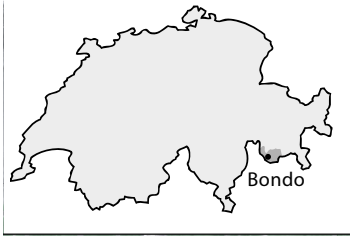
Massiccio della Bondasca
da sopra la Capanna Sciora

L'impegno del Comune di Bregaglia per il ripristino della rete sentieristica

Dopo i grandi sforzi del Comune di Bregaglia per la ricostruzione del paese di Bondo, la realizzazione di misure di protezione e di infrastrutture idriche, il Comune vuole ripristinare anche la rete di sentieri escursionistici. L'obiettivo è restituire al territorio l'attrattiva che aveva un tempo per escursionisti e scalatori. Nel 2019, ad esempio, è stato creato un nuovo accesso alla Capan-

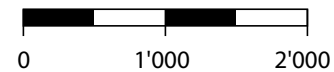
na Sasc Furä e la strada di accesso a Prä. È stato creato anche un suggestivo percorso escursionistico circolare intorno al lago artificiale dell'Albigna. L'accesso da Bondo alla Capanna Sciora diventerà il fulcro del progetto. Una volta costruito il nuovo tracciato, anche il sentiero Albigna-Sciora attraverso il Passo Cacciabella, che al momento è chiuso per motivi di sicurezza, potrà venir riattivato e il Sentiero Alpino Bregaglia potrà così tornare ad essere in gran parte percorribile. L'onere finanziario per il Comune è immen-

so. Il contributo del Comune alla ricostruzione delle infrastrutture distrutte nel villaggio di Bondo (senza i sentieri escursionistici) è stimato a circa 13 milioni di franchi. Questa somma supera il fondo del conto di donazione aperto dopo la frana. Il Comune di Bregaglia dipende quindi da sostenitori esterni per questo progetto di ripristino dei sentieri escursionistici.



Legenda

- Ripristino sentiero escursionistico Sciora
- Sentieri alpini / Sentieri di montagna
- ⋯ Sentieri distrutti dalla frana del Cengalo

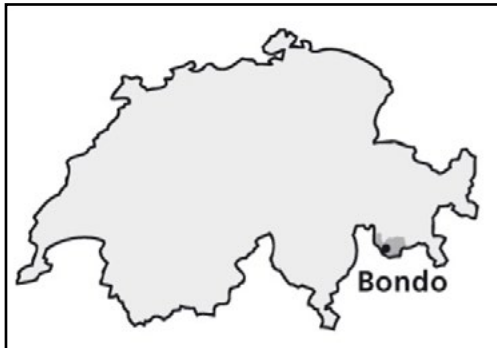


Il nuovo sentiero: un'esperienza unica tra paesaggio e natura

Il nuovo sentiero offre un'esperienza unica tra natura e paesaggio nel suo avvicinamento alla Capanna Sciora. Attraversa boschi di montagna radi e incontaminati, ha un'incredibile vista sull'imponente Gruppo Badile-Cengalo e sulla massa detritica della grande frana del 2017. Il nuovo sentiero offre quindi una spettacolare lezione sui cambiamenti climatici e sulle forze della natura in montagna. Grazie al suo aspetto eccezionale, sarà estremamente attraente per i molti escursionisti e alpinisti che ogni anno vogliono raggiungere la Capanna Sciora. Per la Val Bregaglia rappresenterà un'attrazione turistica unica.



Pizzi Cengalo (3369 m) e Badile (3308 m)



Progetto

Il nuovo sentiero attraversa il boscoso versante orografico destro della Val Bondasca fino a Naravedar, dove si ricongiunge al vecchio sentiero ancora esistente per la Capanna Sciora. Il nuovo tratto di sentiero ha le seguenti caratteristiche:

Punto di partenza:

Prä presso Bondo

Traguardo:

Naravedar

Dislivello:

ca. 750 metri
fino alla Cap. Sciora: ca. 1000 metri

Lunghezza:

3820 metri
fino alla Cap. Sciora altri 850 metri

Categoria del sentiero:

Bianco-rosso-bianco

Ponti sospesi necessari:

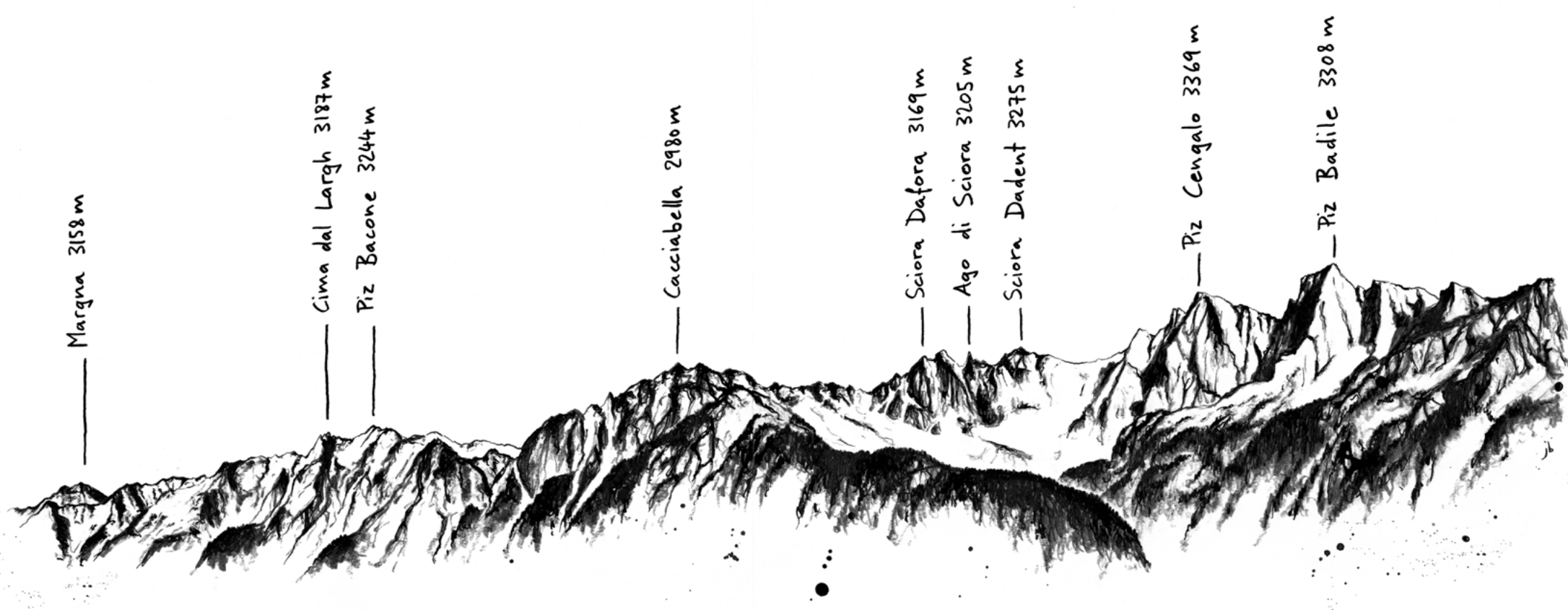
Da 3 a 4

Tipo di percorso:

Su tracciato facile: 2400 metri
Su tracciato medio: 1200 metri
Su tracciato difficoltoso: 220 metri

Tempo di percorrenza in salita fino a Naravedar:

ca 2.5 – 3 ore
fino alla Cap. Sciora: 3 – 4 ore



Pericoli, tutela della natura

Il nuovo sentiero attraversa un terreno ripido e leggermente boscoso, intervallato da cenge rocciose. Evita la potenziale zona di pericolo rappresentata da un'eventuale nuova frana. Si tratta di un sentiero estivo, che non può essere utilizzato in inverno. Sul percorso del sentiero sono presenti i rischi naturali normalmente presenti in montagna: sporadiche cadute di massi e punti esposti.

Durante la costruzione del sentiero si tiene in grande considerazione la flora e la fauna.

I lavori di costruzione saranno accompagnati da misure ecologiche, gli alberi saranno abbattuti solo in casi eccezionali e se la coppia di aquile che nidifica in Val Bondasca e che utilizza diversi nidi, si riproduce nell'area del sentiero, verranno ovviamente sospesi i voli in elicottero durante il periodo riproduttivo.



Cono detritico del Pizzo Cengalo



Ponti sospesi necessari

Il nuovo sentiero deve attraversare quattro profonde gole rocciose difficili o impossibili da superare:

Valun da Val da la Cega:

Altezza 1620 s.l.m.
Lunghezza: 42 metri

Valun da Val d'Ärca:

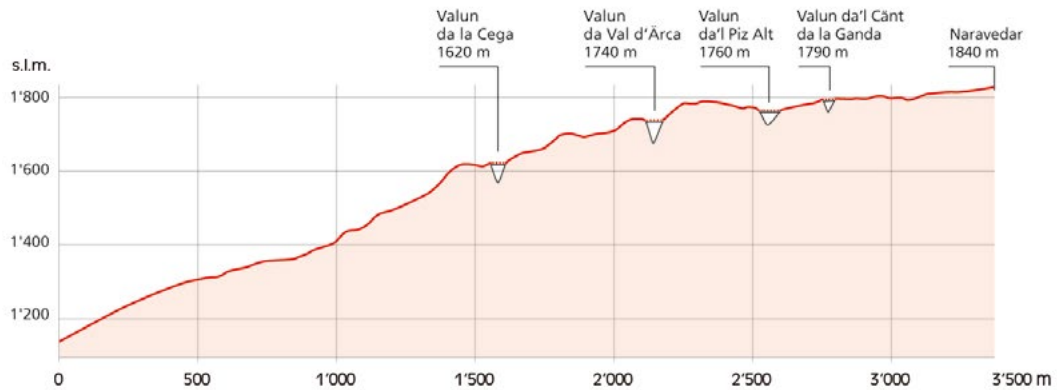
Altezza 1730 s.l.m..
Lunghezza: 55 metri

Valun da'l Piz Alt:

Altezza 1760 s.l.m.
Lunghezza: 69 metri

Valun da'l Cänt da la Ganda:



Altezza 1790 s.l.m.
Lunghezza: 35 metri



In tre di queste gole sono necessari ponti sospesi lunghi da 40 a 70 metri. Una quarta gola deve eventualmente anche essere attraversata con un ponte. Sono state esaminate anche delle varianti di percorso per evitare i ponti sospesi, tuttavia è risultato evidente che non sono praticabili per motivi tecnici e soprattutto a causa del pericolo per gli escursionisti.



Vista da sotto la Capanna Sasc Furà sulla zona attraversata dal nuovo sentiero



Impressioni raccolte nella zona del nuovo sentiero durante il sopralluogo del 9.7.2020

Sponsorizzazione

Per la realizzazione del progetto, il Comune di Bregaglia necessita di contributi da parte di sponsor per un importo di circa 500'000 franchi. I contributi vengono richiesti a fondazioni, istituzioni, fondi di lotteria, aziende e privati.

Diventate parte del nostro progetto!

Come sponsor di ponti e metri lineari di sentiero, potete contribuire alla realizzazione del progetto nei seguenti modi:

Sponsor di metri lineari di sentiero:

CHF 250.- / metro

Ponti sospesi:

Sponsorizzazione di ponti interi, metà e quarti di ponte



Valun da Val d'Ärca



Esempio di ponte sospeso
(Innerferrera, foto: Viamala Tourismus)

Ponte sospeso	Altezza	Lunghezza	Ponte intero	Metà ponte	Quarto di ponte
Valun da Val da la Cega	1620 s.l.m.	42 metri	CHF 125'000	CHF 62'500	CHF 31'250
Valun da Val d'Ärca	1730 s.l.m.	55 metri	CHF 125'000	CHF 62'500	CHF 31'250
Valun da'l Piz Alt	1760 s.l.m.	69 metri	CHF 150'000	CHF 75'000	CHF 37'500
Valun da'l Cänt da la Ganda	1790 s.l.m.	35 metri	CHF 120'000	CHF 60'000	CHF 30'000

Gli Sponsor dei ponti vengono mensionati per nome su una tavola commemorativa presso il ponte.

Gli Sponsor di metri lineari a partire da 10 metri (CHF 2'500) vengono mensionati per nome su una tavola commemorativa.

Importanza del progetto: il parere delle autorità e del CAS

Fernando Giovanoli,
Presidente Comune di Bregaglia



“La costruzione del nuovo sentiero con quattro ponti permette di ristabilire il collegamento con la capanna Sciora e rappresenta un elemento importante per il ritorno alla normalità dell’intera Bregaglia. La misura consente a escursionisti e scalatori di ripercorrere i sentieri d’alta quota che collegano i quattro rifugi della Bregaglia. Il nuovo sentiero, che attraversa boschi e valli impermeabili, permette di vivere la Bondasca da un’angolazione diversa e offre panorami unici e indimenticabili sulle imponenti cime del Gruppo Sciora e sui Pizzi Cengalo e Badile. Il Comune di Bregaglia sta pianificando molti investimenti importanti nei prossimi anni e per questo dipende da un aiuto esterno. Vi ringraziamo in anticipo per il vostro sostegno.”

Dr. Mario Cavigelli,
Governo grigionese



“La Val Bondasca offre a tutti coloro che lo desiderano l’atmosfera e l’accesso a un paesaggio naturale e montano meravigliosamente incontaminato, tipico solo delle più alte vette delle Alpi. Avere la possibilità di vivere queste esperienze come escursionista o alpinista crea impressioni profonde e durature. Il nuovo sentiero ci permette di avvicinarci in modo fantastico alla magia che è insita nelle nostre regioni alpine.”

Hansruedi Bachmann,
CAS Hoher Rohn



“La Sezione del Club Alpino Svizzero del Hoher Rohn è di casa a Wädenswil, sul lago di Zurigo. Nel 1910 ci fu concessa l’ospitalità in Bregaglia e potemmo costruire la capanna Albigna. Da allora si è instaurato un rapporto solido e amichevole tra la nostra sezione e la Bregaglia. Nel 1920 abbiamo rilevato la Capanna Sciora dalla Sezione CAS Bregaglia. Dopo l’incendio della capanna nel 1947, abbiamo potuto inaugurare il nuovo rifugio già nel 1948. Nel 1984 l’abbiamo ampliata. La Capanna Sciora è un rifugio del CAS che ha mantenuto il suo carattere originale, immerso nel grandioso paesaggio dei giganti di granito della Bregaglia: Sciora, Cengalo e Badile. La sopravvivenza di questa gemma dipende da un nuovo accesso attraverso la Val Bondasca. Grazie per la vostra donazione.”

Pianificazione del progetto, tempistica

Progetto: 22.11.2019, realizzato da Hans Rudolf Keusen in collaborazione con Remo Capadrutt, Gianluca Giovanoli, Martin Keiser, Andrea Giovanoli, Marcello Negrini e Vittorio Scartazzini

Approvazione da parte del cantone:
6.6.2020

Opposizioni al progetto: nessuna

Submissione: ottobre 2020

Realizzazione: prevista nel 2023

Concetto di finanziamento

Costi complessivi: CHF 1'150'000

Contributi:

CAS: CHF 100'000

Comune di Bregaglia: CHF 200'000

Cantone dei Grigioni: CHF 153'600

Lavoro di volontariato: CHF 140'000

Parte del finanziamento previsto attraverso donazioni e sponsor:

Almeno 500'000 CHF



Gruppo Sciora sopra la capanna



Impressione serale alla Capanna Sciora



Ulteriori informazioni, contatti e coordinate bancarie

Comune di Bregaglia:

Gianluca Giovanoli

Tel 079 555 02 06

gianluca.giovanoli@bregaglia.ch

www.comunedibregaglia.ch

Comune di Bregaglia

Via ai Crott 17, 7606 Promontogno

Banca Cantonale Grigione

Donazioni sentiero Sciora

IBAN: CH92 0077 4010 0577 1811 7

SWIFT/BIC: GRKBCH2270A

BC-No.: 774

Autore del progetto:

Hans Rudolf Keusen

Tel 079 208 16 52

hrkeusen@bluewin.ch

Foto:

Vittorio Scartazzini, Jon Bischoff,

Hans Rudolf Keusen

Grafica e Illustrazione:

Jon Bischoff, Vicosoprano